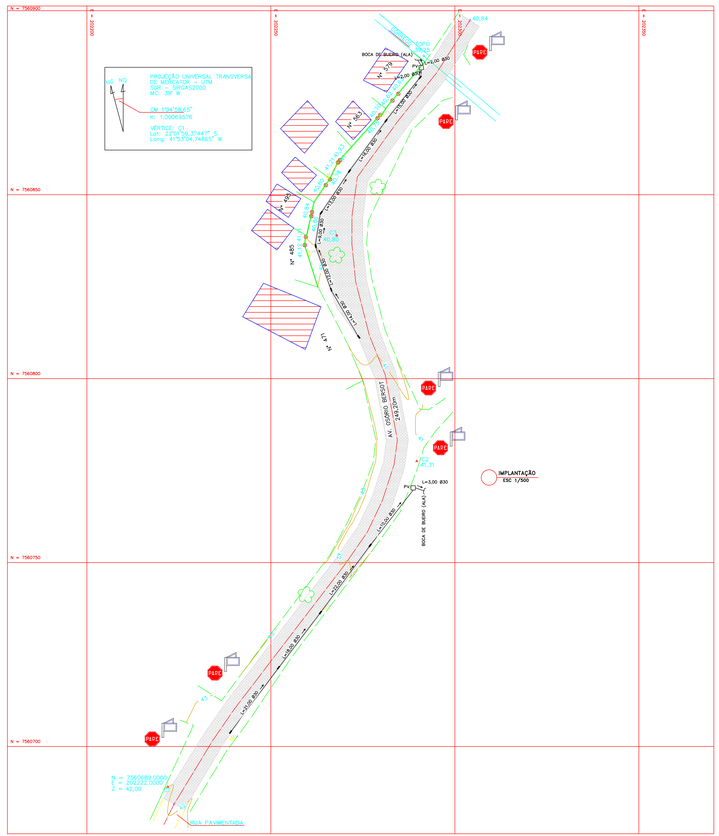

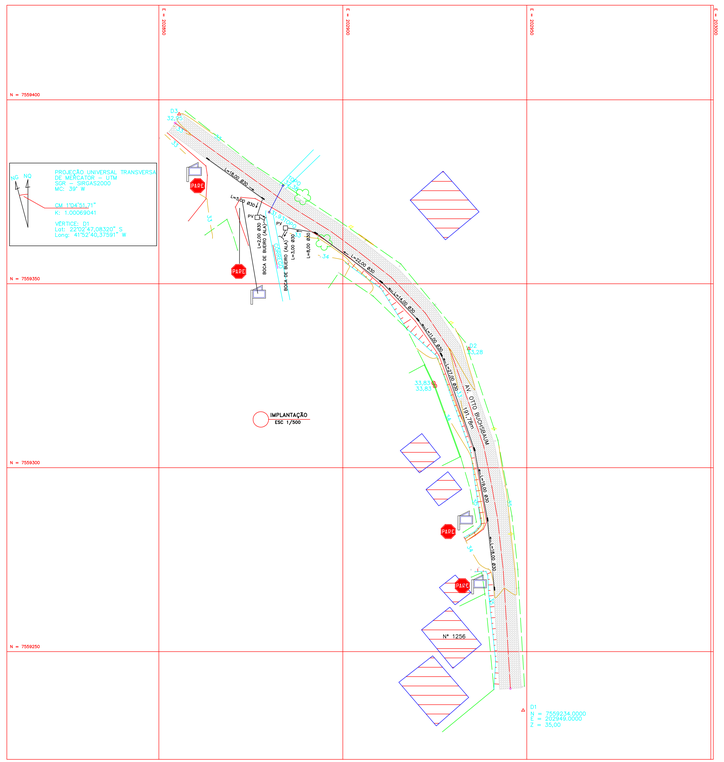

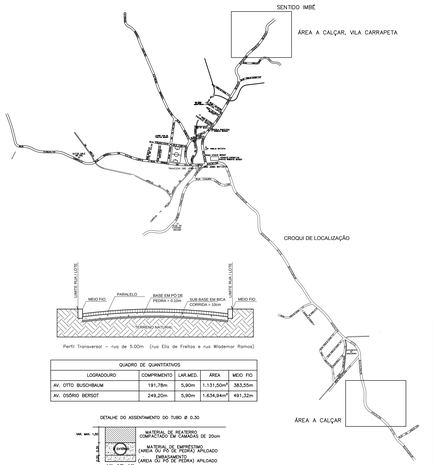

Perfil Transversal – rua de 5,00m (rua Elio de Freitas e rua Wademar Ramos)

QUADRO DE QUANTITATIVOS

LOGRADOURO	COMPRIMENTO	LAR.MÉD.	ÁREA	MEIO FIO
AV. OTTO BUSCHBAUM	191,78m	5,90m	1.131,50m²	383,55m
AV. OSÓRIO BERSOT	249,20m	5,90m	1.634,94m²	491,32m

DETALHE DO ASSENTAMENTO DO TUBO Ø 0,30

POÇO DE VISITA–PROFUNDIDADE ATÉ 2,00 m

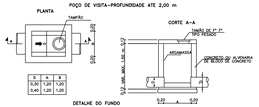

CAIXA DE RALO

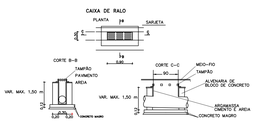

CONVENÇÕES:

- ÁRVORE
- POSTE
- POLIGONAL DE LEVANTAMENTO
- SOLEIRA COTADA
- EDIFICAÇÕES
- TALUDE
- EIXO
- MEIO FIO EXISTENTE
- PLACA COM O NOME DA RUA
- CALÇAMENTO EM PARALELO
- CX.COLETORA COM GRELHA DE FERRO FUNDIDO
- MURO
- CERCA
- CURVAS DE NÍVEL
- TUBO Ø200mm
- TUBO Ø300mm
- TUBO Ø600mm
- TUBO Ø800mm
- TUBO Ø1000mm

PREFEITURA DE SANTA MARIA MADALENA, RJ

OBRA:
PROJETO PARA O CALÇAMENTO DE DUAS RUAS NO OSÓRIO BERSOT, 7ª DISTRITO DE SANTA MARIA MADALENA _____RJ.

ESCALA: INDICADA

PRANCHA: ÚNICA

TÍTULO: PLANTA BAIXA, CORTES, DETALHES E CROQUI DE LOCALIZAÇÃO

CARLOS ALBERTO DE MATOS BOTELHO – PREFEITO

AUTOR DO PROJETO: NATANAEL FONSECA MARTINS – ENGº CIVIL – CREA Nº 2003538623

PROCESSO Nº:

OBS.:

VISTOS: